
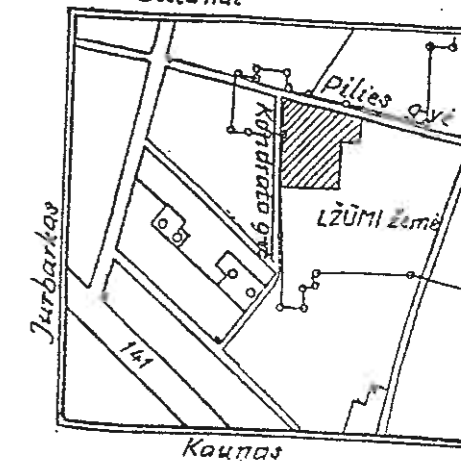
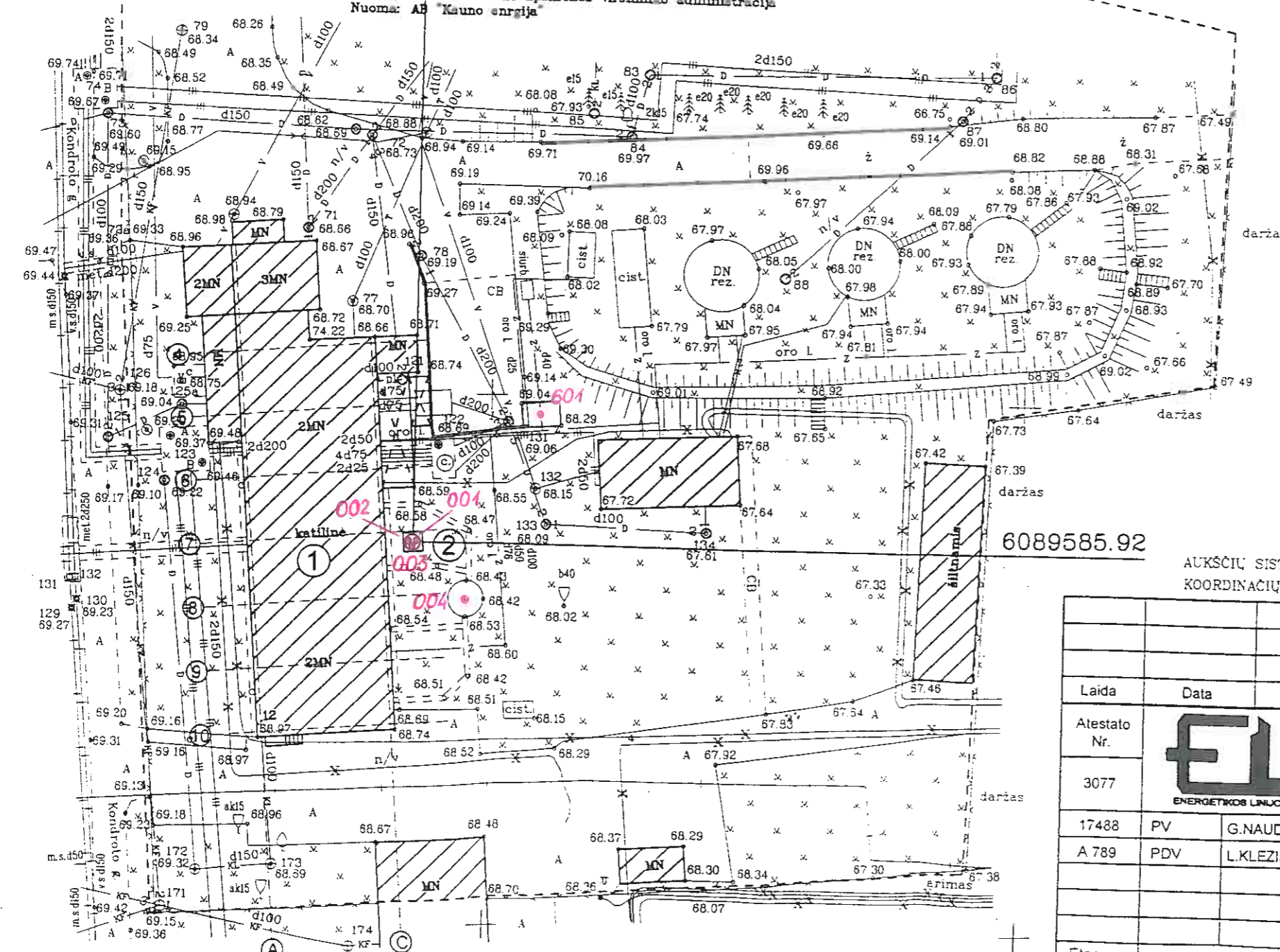


Biliūnai



57/37 - 0024

5270/13.81
1
8592
S590
Kauno raj. sav., Raudondvario k.
Nuosavybė: Lietuvos Respublika
Patikėjimo teisė: Kauno apskrities viršininko administracija
Nuoma: AB "Kauno energija"



SUTARTINIAI PAŽYMĖJIMAI

- TERITORIJOS RIBOS
- ESAMI PASTATAI
- ESAMOS BETONO DANGOS
- ESAMOS ASFALTO DANGOS
- PROJEKTUOJAMAS DŪMTRAUKIS

EKSPLIKACIJA

1. ESAMA KATILINĖ
2. PROJEKTUOJAMAS DŪMTRAUKIS

GEOMETRA

LICENCIJOS NR.: G-789-(593); TK-593; IŠDUOTA 2008 09 18

pareigos	v. pavardė	parašas	data
Sk. vadovas	N. JUODIS		2009.04.20
Vyr. Geodezininkas	M. GRIGALIUS		2009.04.20
Geodezininkas	K. STRATKAUSKAS		2009.04.20
Geodezininkas	E. GUDAS		2009.04.20

UŽSAKOVAS AB "KAUNO ENERGIJA"

OBJEKTAS Katilinės Kondroto g., Raudondvario k. 1H2p rekonstravimas
TOPOGRAFINĖ NUOTRAUKA M 1:500

LAPŲ SKAIČIUS	LAPŲ NR.	UŽSAKYMAS
1	1	

AUKŠČIŲ SISTEMA: Baltijos
KOORDINACIŲ SISTEMA: LKS-94

Laida	Data	Keitimų priežastis (pavadinimas)
Atestato Nr.	 Gedimino g. 47 LT-44242 KAUNAS tel: 8 (37) 40 70 61 faks: 8 (37) 40 70 62	KATILINĖ (NAUJO DŪMTRAUKIO PRISTATYMAS) KAUNO R., RAUDONDVARIS, KONDROTO G.
3077		
17488	PV	G. NAUDŽIŪN
A 789	PDV	L. KLEZIENĖ
SKLYPO PLANAS M 1:500		
Etapas	AB "KAUNO ENERGIJA"	
TP	20090515-1-00-TP-SP	
		Laida
		0
		Lapas Lapų
		1 1

PROJ. DALIS PAVARDĖ PARŠAS DATA